

AQUA LIBRA



EXCLUSIVE YACHTCHARTER

TÖRNVORSCHLÄGE

AQUA LIBRA YACHTCHARTER

Ihr junger und dynamischer Yachtcharteranbieter in weniger als einer Autostunde Entfernung von Düsseldorf und Aachen.

AQUA LIBRA im hübschen Heimathafen „De Spaanjerd“ in Kinrooi (Maaseik) ist der Ausgangspunkt für ganz unterschiedliche Fahrrouten. Ruhe und Erholung finden Sie in ausgedehnten Naturschutzgebieten, in denen wilde Konik-Pferde und Wildrinder grasen. Hochwertige Gastronomie und Kultur bieten südwärts entlang der Willemsroute (Zuid Willemsvaart) Maastricht, wo Sie im Herzen der Stadt im historischen „Bassin“ vor Anker gehen können, Lüttich, der ersten touristisch interessanten Stadt im französischsprachigen Belgien, sowie bei der Weiterfahrt auf der kurvenreichen Maas Namur, Dinant und weiter hinauf Nordfrankreich. An der Willemsroute können Sie prächtige historische Orte wie das 2010 zum schönsten Dorf Flanderns gekürte Rekem und die alte Garnisonsstadt Leopoldsburg entdecken. Phantastisch einkaufen lässt sich im Designer-Outlet im Maasmechelen Village. Sie passieren kleine Durchgangshäfen, von denen aus Sie jeweils Anschluss an das berühmte Radroutennetz haben. Ausgezeichnet erholen lässt es sich beim Verkosten der siebenhundert Biersorten Belgiens in einem der vielen Terrassencafés am Ufer.

3000 Hektar WASSERSPORTGEBIET
Der Heimathafen von Aqua Libra liegt mitten im Gebiet der Maasseen, das mit 3000 Hektar Wasserfläche das größte zusammenhängende Wassersportareal der Benelux ist. In nördliche Richtung erreichen Sie in zwei bis drei Tagen Friesland oder Zeeland. Besuchen Sie unterwegs die Bischofsstadt Roermond (erhielt das Prädikat: beste Innenstadt 2009-2011) und die Marina Oolderhuske mit ihrem typisch mediterranen Ambiente. Über Venlo gelangen Sie u.a. zum Leukermeer und auf die Mooker Plassen. Aber auch in den belgischen Provinzen Limburg, Lüttich, Antwerpen, Flämisch- und Wallonisch-Brabant warten Städte wie Antwerpen, Mechelen, Löwen, Brüssel und Charleroi an der Sambre darauf, von Ihnen mit „Ihrer“ Linssen entdeckt zu werden.

Willkommen im Maasland. Genießen Sie den kulturellen Reichtum und die herzliche Gastlichkeit Limburgs!

Luc und Arlette



Willkommen im touristischen Schifffahrtsführer von Aqua Libra Yachtcharter





Yachthäfen

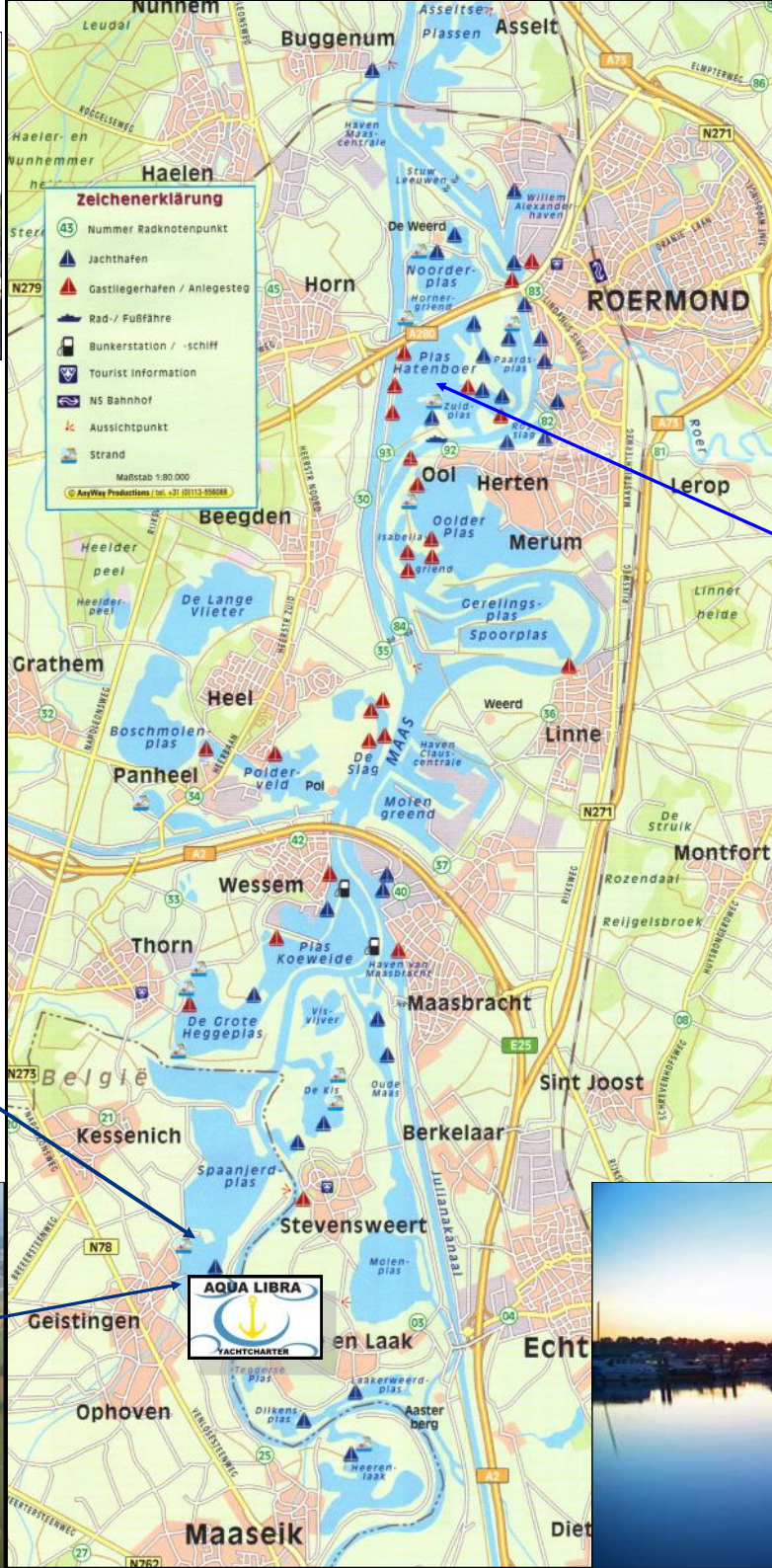
Die Maasplassen, das größte zusammenhängende Wassersportgebiet der Niederlande, verdanken ihre Anziehungskraft nicht zuletzt den vielen großen und kleineren Yachthäfen. Die meisten davon verfügen über eine moderne Ausstattung.

Unser Heimathafen

Jachthafen 'De Spaanjerd'

Der Yachthafen „De Spaanjerd“ ist der am besten ausgestattete und modernste Jachthafen Westeuropas. Und doch ist er ein echter Familienyachthafen, in dem Kinder viel Platz zum Toben haben und Eltern sich ruhig entspannen können.

www.marec.be



Entdecken Sie die Maas-Seen an einem Wochenende

Roermond

Roermond ist seit 1559 Bischofsstadt. Im Zentrum finden Sie zahlreiche historische Kirchen, beispielsweise die St. Christoffel-Kathedrale. Den 86 Meter hohen Turm der Kathedrale können Sie an bestimmten Tagen erklimmen und haben dann eine herrliche Aussicht auf die Stadt, die Maas und die Maas-Seen.

Roermond ist eine tolle Einkaufsstadt, die alles bietet, von kleinen Boutiquen in denkmalgeschützten Häusern bis zum Designer Outlet Center, das jedes Jahr über vier Millionen modebewusste Schnäppchenjäger anzieht.



Marina "Oolderhuuske" Roermond.

<http://www.oolderhuuske.nl/>



Herzlich Willkommen in Limburg!

Die Region Limburg liegt im Herzen Europas, entlang der schönen Maas. Ihre Vielfalt macht Sie zu einem perfekten Urlaubsziel für Groß und Klein. Im Norden eher flach und waldreich, je mehr man nach Süden kommt zunehmend hügeliger, besticht die Region nicht nur durch ihre saftig grünen Wiesen und Obstanbaugebiete, sondern auch durch die zahlreichen Seen und Wasserwege. Auch wegen ihres milden, sonnigen Klimas und der zahlreichen historischen Kulturgüter (Kirchen, Klöster, Schlösser, Abteien und Museen) ist die Region Limburg als beliebtes touristisches Urlaubsziel bekannt.

Limburg Aktiv

Wer seinen Urlaub gerne aktiv gestaltet, hat in Limburg die Qual der Wahl. Die meist flache bis leicht hügelige Landschaft lädt zum Wandern oder Radfahren ein. Perfekt ausgeschilderte Rundwege machen Landkarten überflüssig und führen entspannt durch die Region. Wassersportler kommen im größten Binnen-Wassersportgebiet Maasplassen oder einem der



Wandern ① Radwegekettennetzwerk ② Kinder Paradies ③ Beach Fun ④ Wassersport ⑤

Limburgs kulinarische Seite : Limburg ist nicht nur ein Gebiet des Kulturgenusses. Hier herrscht auch eine ausgeprägte Genusskultur. So klein die Region auch ist, ihr kulinarisches Angebot ist mehr als abwechslungsreich. In Limburg finden Sie Restaurants mit innovativer Küche und internationalen Akzenten.

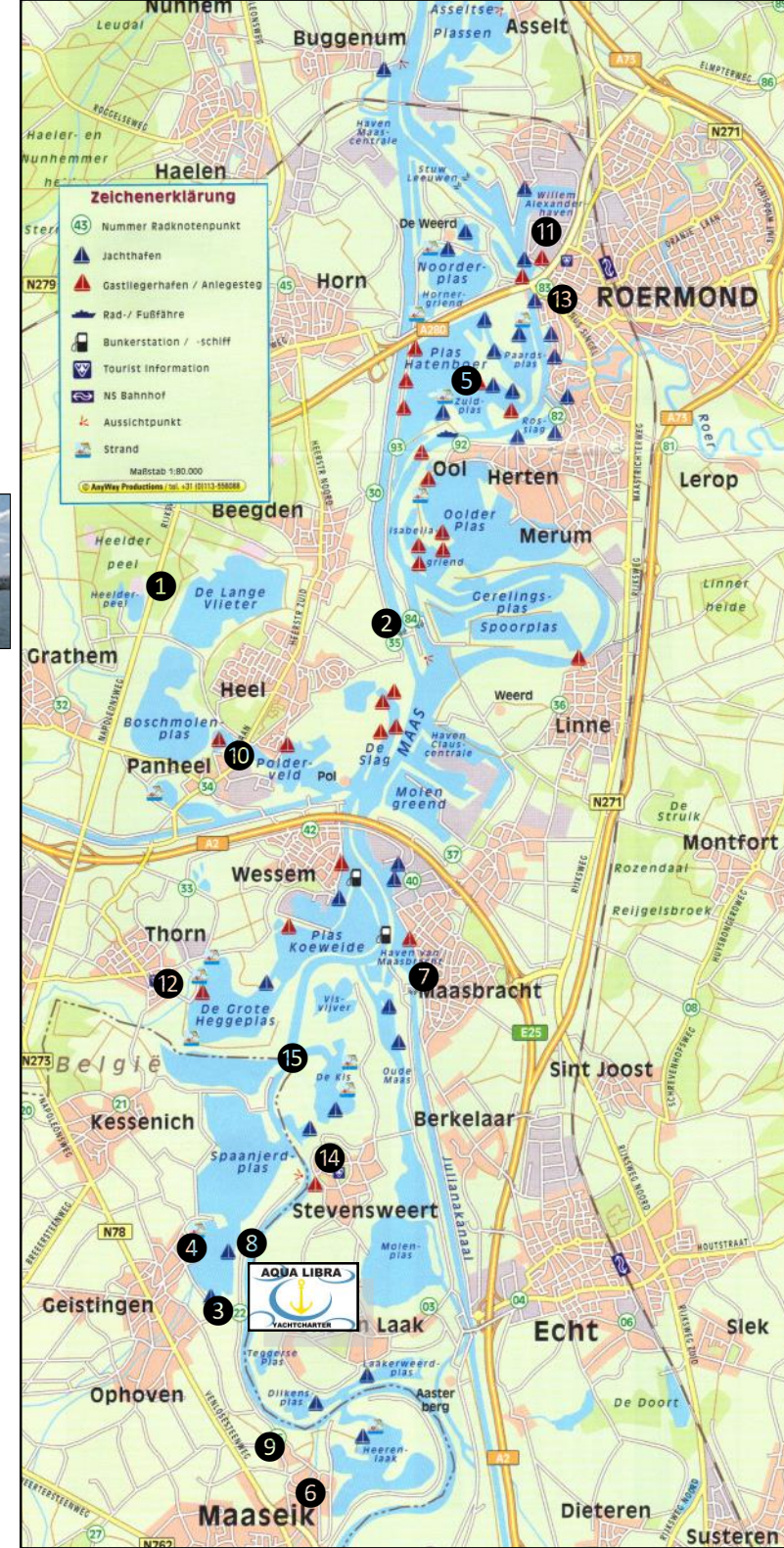


700 Biersorten ⑥ Top Gastronomie ⑦ Genusskultur ⑧ Weingut Aldeneyck ⑨ Romantik ⑩

Kulturgenuss : So abwechslungsreich die Region Limburg landschaftlich ist, so vielfältig ist auch ihr Angebot an Veranstaltungen, Schlössern, Kirchen und Klöstern sowie Museen und Galerien. Hier können Sie Geschichte erleben, Architektur bestaunen, Gärten und Parks genießen oder in Museen und Galerien beeindruckende Kunstwerke bestaunen. Doch Limburg ist nicht nur ein Gebiet des Kulturgenusses. Hier herrscht auch eine ausgeprägte Genusskultur.



Outlet Center Roermond ⑪ Thorn ⑫ Roermond ⑬ Stevensweert ⑭ Wilde Pferde ⑮



Die Willemsroute ab Yachthafen De Spaanjerd



Lemmensmolen



Kessenich



Candlelight—tour



Kinrooi: 1

In unserem Heimathafen „De Spaanjerd“ ist alles vorhanden, um die optimale technische Betreuung und Pflege unserer Schiffe zu gewährleisten: bequeme Schwimmstege, ein abgesperrter Parkplatz, eine Tankstelle, eine Absauganlage und eine Gaststätte. Von hier aus können Sie ihren wunderbaren Törn starten.

Kinrooi ist eine Gemeinde bestehend aus fünf Ortsteilen und liegt im Nordosten Belgiens an der Maas.

Kinrooi bezaubert mit der neugotischen St. Martinus Kirche von Kessenich (ca. 4 km vom Hafen) oder den Mühlen in Molenbeersel (ca. 9 km) bzw. der Lemmensmolen in Kinrooi selbst (ca. 6,2 km). Auch die Burg Borgitter ist sehenswert.



Maaseik



Weingut Aldeneyck



Weingut Aldeneyck



Marktplatz Maaseik



Maaseik: 2

Die kleine Stadt mit dem großen Angebot und einem Marktplatz, der zum Verweilen einlädt. Maaseik liegt nur 4,5 km vom Hafen „De Spaanjerd“ entfernt und ist auch vom Yachthafen Heerenlak (800 Meter) aus gut erreichbar. In Maaseik wurden die Gebrüder von Eyck geboren. An sie erinnert auch das älteste Evangeliar des Beneluxraumes, der Codex Eyckensis. Auch die älteste Apotheke Belgiens kann dort besichtigt werden. Mehrere Museen sowie das regionale archäologische Museum runden das kulturelle Angebot ab. Ein herrliches Ziel für Wanderungen ist auch das malerische Tal Oetervallei.

Bei Heerenlak müssen Sie umkehren, da die weitere Maas für unsere Schiffe nicht befahrbar ist.

Wenn Sie bei Maasbracht in den Julianakanal einbiegen, liegt die Schleuse Maasbracht (Schwimmpoller) vor Ihnen. In diesem Falle würden Sie die Willemsroute im Uhrzeigersinn fahren. Sie können aber auch weiter Richtung Norden fahren. Kurz hinter der Autobahnbrücke geht es links in den Wessem-Nederweert-Kanal.

Hinter der Schleuse Panheel zieht sich dieser Kanal durch das flache Agrarland um Weert. Wanderungen und Radtouren sind hier besonders empfehlenswert.



Wessem: 3

Die Straßen dieses historischen Städtchens wurden mit Pflastersteinen aus der Maas gepflastert. In der Ortsmitte finden sich alte Handelshäuser im geldernschen Stil sowie eine romanische Kirche aus dem Jahr 1000. Entlang des Wessem-Nederweert-Kanals sind dann noch Schloss Groot Beggenum in Grathem, die Grathermühle in Grathem und die Mühle De Hoop in Swartbroek sehenswert. Vor Nederweert geht es dann links in die Zuid Willemsvaart, die uns nach Weert führt.



Weert und Nederweert : 4

Nederweert liegt auf der Grenze zwischen den niederländischen Provinzen Limburg und Nordbrabant am Schnittpunkt dreier Wasserstraßen. Ein Ort der Natur, der Ruhe und der schier grenzenlosen Landschaft. Nederweert hat aber noch mehr zu bieten: ein charaktervolles Zentrum, denkmalgeschützte Gebäude, malerische Straßencafés und ein Freilichtmuseum.


Der Hafen von Weert ist wenige Gehminuten vom Marktplatz entfernt. Gute Einkaufsmöglichkeiten finden sich etwa 100 Meter vom Hafen entfernt. Die Bezeichnung Weert kommt von „Werta“, was „von Wasser und Sümpfen umgebenes Land“ bedeutet. Als Zentrum der Region Peel entwickelt es sich im 14. bis 16. Jahrhundert zum Städtchen mit eigenem Münzrecht, einem Schloss und einem Stadtwall. Es entstanden die St. Martinus Kirche (spätgotische Hallenkirche) und ein Minoritenkloster. Der Marktplatz lädt mit seinen vielen Cafés zum Verweilen ein.

Die Zuid Willemsvaart hinter Weert führt durch eine abwechslungsreiche Agrarlandschaft. Zunächst passieren Sie die Schleuse 16 bei Weert, um dann bald die Niederlande in Richtung Belgien zu verlassen. Schleuse 17 bei Lozen und Schleuse 18 bei Bocholt folgen relativ dicht hintereinander. Die belgischen Schleusenmeister sind außerordentlich freundlich.



Bocholt: 5

Hier finden Sie eine angenehme Steganlage mit Einkaufsmöglichkeiten in weniger als 100 Meter Entfernung. Die Gemeinde Bocholt (Belgien) liegt an der Gabelung der Zuid-Willemsvaart und des Bocholt-Herentals-Kanals. Die kleine Gemeinde an der nördlichen Spitze des Limburger Kempenlands an der Grenze zu den Niederlanden besteht aus vier Dörfern: Bocholt, Kaulille, Reppel und Lozen. In Bocholt befindet sich das größte Brauereimuseum Europas. Von Bocholt aus können Sie nach Lommel-Leopoldsburg und zurück fahren.



Lommel : 6

Die Stadt Lommel, ein touristischer Ort im belgischen Teil des Limburger Kempenlands, ist grüne Oase und Geschäftszentrum zugleich. Viele Hektar unberührter Natur und wundervoller Dünen- und Heidelandschaft wechseln sich mit tiefblauen Seen und weiträumigen Waldgebieten mit gut beschilderten Wanderwegen ab. Der Yachthafen „De Meerpaal“ liegt im Wald am Bocholt-Herentals-Kanal etwa 9 km vom Stadtzentrum entfernt. „De Meerpaal“ bietet 40 Liegeplätze mit Luxusausstattung. Für jede Yacht gibt es einen eigenen Stromanschluss. Der Hafen ist beleuchtet und verfügt über sanitäre Anlagen. Im Hafen lädt eine stimmungsvolle Taverne zum Verweilen ein. In unmittelbarer Nähe des Yachthafens sind verschiedene Rad- und Wanderwege ausgeschildert. Lommel ist an das weltbekannte Limburger Radwegeknottenpunktnetz angeschlossen.



Lommel



Lommel



Jachthafen „De Meerpaal“ Lommel

Neeroeteren—Maaseik : 7

Am Ufer des Kanals in Neeroeteren-Maaseik liegen viele Boote am alten Kanalarm „Het Eilandje“. Fast immer sind dort mehrere Gastliegeplätze frei. Diese können nicht reserviert werden, aber unter der Telefonnummer 0032(0)479 652025 erhalten Sie Auskunft, ob noch Plätze frei sind. Die Anlegestelle ist gut ausgestattet. Auf dem Gelände befinden sich ein Campingplatz, ein Yachthafen, eine Wiese für Trekkinggäste, ein Kajakclub, eine Brasserie, ein Wasserskiclub, eine Pétanque-Bahn und ein kleiner Spielplatz.

Maasmechelen : 8

In der Stadt Maasmechelen finden sich zahlreiche Zeugnissen ihrer Vergangenheit als Bergbaustadt. Maasmechelen ist die ideale Ausgangsbasis für Ausflüge in die Region – gleich, ob zu Fuß, mit dem Fahrrad oder mit dem Bus. Ob Natur, Kultur oder Shopping, Maasmechelen bietet etwas für jeden Geschmack.

Der Gastliegerhafen von Maasmechelen grenzt an das Maasmechelen Village Outlet Shopping und bietet rund 20 Gastliegeplätze. Gegen Zahlung einer Kautions und einer geringen Gebühr kann auch ein Anschluss an das Hafenstromnetz gemietet werden. In der direkten Umgebung des Liegeplatzes befinden sich verschiedene Gaststätten, ein Kino, das Tourismusamt von Maasmechelen und viele Geschäfte.



Neeroeteren



Outlet shopping Village Maasmechelen



Nationalpark „Hoge Kempen“



Bergbaustadt Maasmechelen

Rekem—Lanaken : 9

Lanaken liegt im äußersten Süden des Grenzmaasgebiets und nur fünf Kilometer von Maastricht entfernt. Die belgisch-limburgische Gemeinde ist als Schnittpunkt von vier Regionen bekannt: dem Maasland, dem Haspengouw, dem Kempenland und dem Mergelland. Seit 2008 ist Lanaken für „Das schönste Dorf von Flandern“ bekannt: Oud-Rekem.

Lanaken verfügt über zwei Anlegestellen für Freizeitschiffer. Liegeplätze finden sich in der Kanalbiegung in Oud-Rekem auf der Höhe des Schlosses „d’Aspremont-Lynden“. Von Oud-Rekem bis Lanaken sind es sechs Kilometer, bis Rekem drei Kilometer. In Smeermaas findet sich auf der Höhe des ehemaligen Zollgebäudes eine Anlegestelle. Der Anlegesteg in Smeermaas ist gut drei Kilometer vom Zentrum von Lanaken entfernt. An beiden Anlegestellen gibt es keine Versorgungseinrichtungen.



Nationalpark "Hohe Kempen"



Oud Rekem



Wandern in Baumkronen



Nationalpark "Hohe Kempen"



Schloss " d' Aspremont—Linden"

Maastricht : 10

Maastricht zählt 1.666 historische Denkmäler und zahlreiche Museen und bezaubert mit eindrucksvoller Architektur. Damit bietet die Stadt an der Maas eine prachtvolle Kulisse für eine kulturelle Entdeckungsreise. Aber auch für einen ausgedehnten Stadtbummel ist Maastricht mit seinen zahllosen Geschäften ideal.

Maastricht hat zwei Anlegestellen. Man kann über den Albert-Kanal ab Bosscherveld über die Schleuse 19 direkt in den Maastrichter Hafen „Bassin“ fahren. Hierzu müssen allerdings sowohl der Mast als auch die Persenning eingeholt werden. Der Hafen ist eng und nachts aufgrund der Straße, die direkt am Hafen entlang führt, eher laut. Auch bei der Zufahrt über die Maas muss alles eingeholt werden.

Ansonsten kann man die Maas bergauf fahren, bis man an den sehr schönen Hafen Pieterplas kommt. Dort lässt sich gut anlegen. In Maastricht beginnt hinter der Wilhelminabrücke ein Schifffahrtsweg. Um auf diesen Kanal zu fahren, muss man sich in Flußrichtung rechts halten. Obwohl die Ampel an der Brücke meist auf Rot steht, kann man einfach durchfahren. Die Ampel zeigt lediglich an, dass an dieser Stelle mit Gegenverkehr zu rechnen ist. Von dort aus kann man mit einem Taxi (Sonderpreis für Hafengäste) oder mit öffentlichen Verkehrsmitteln nach Maastricht fahren.



Servaasbrücke Maastricht



Jachthafen "Pietersplas" Maastricht



Vrijthof Maastricht



Bassin Maastricht

Wer das burgundische Leben liebt, darf sich Maastricht nicht entgehen lassen. Vom Sterne-Restaurant bis hin zum gemütlichen Bistro: Hier findet jeder etwas nach seinem Geschmack. Vom Fremdenverkehrsamt VVV aus lässt sich die Innenstadt gut bei einem Stadtrundgang (auf Wunsch auch mit Führung) entdecken. Radfahrer können die Umgebung von Maastricht über das Netz der Radwegeknotenpunkte erkunden, das durch Südlimburg und Belgisch-Limburg führt. Für Maastricht sollte man mindestens zwei Tage einplanen – oder sofort wissen, dass man dort noch mal hin muss.

Weitere Informationen : www.vvvmaastricht.eu



Maastricht by Night



Vrijthof by Night



Von Maastricht aus geht es dann auf dem Julianakanal nach Norden. Über die Schleuse Limmel (die meist offen steht) gelangt man zur Schleuse bei Born. Sowohl in Born als auch in Echt gibt es Anlegestellen, wobei man beachten sollte, dass dort doch recht viel Schwell durch die Berufsschifffahrt entsteht. Als nächstes folgt die Schleuse Maasbracht (Schwimmpoller). Vor der Heimkehr in den Heimathafen bietet sich noch der Hafen Koeweide unmittelbar hinter der Schleuse Maasbracht an. Der Hafen Aqua Libra ist von dort aus dann nur noch einen Katzensprung entfernt.



Julianakanaal Echt



Comfortparc Wessem



Radfahren entlang die Willemsroute



Maas Seen

Die Willemsroute

Die Willemsroute ist eine reizvolle Alternative für die Fahrt von Roermond oder 's-Hertogenbosch nach Maastricht und zurück. Diese attraktive Fahrroute ist vor allem für Freizeitschiffer gedacht, die mehr wollen, als nur von A nach B zu gelangen. Die gut zugängliche, schöne Strecke führt an vielen sehenswerten Orten im niederländischen und belgischen Teil Limburgs vorbei.

Weitere Informationen :

www.dewillemsroute.eu

www.vvmiddenlimburg.nl

www.toerismelimburg.be

Route Roermond—'s Hertogenbosch—Tilburg—Eindhoven (5— 7 Tage)



Route Nord : Maas—Zuidwillemsvaart

Vom Yachthafen „De Spaanjerd“ aus fahren Sie durch die Schleuse von Linne nach Roermond (2 Stunden einschließlich Fahrt durch die Schleuse).

Kinrooi - Roermond : (20 Km - 1 Schleuse)

Roermond bestand bereits zur Römerzeit und hatte im Laufe der Jahrhunderte viele Herrscher. Die unterschiedlichen Einflüsse finden sich noch heute überall im Stadtbild. Der Rattenturm ist ein Überbleibsel der früheren Befestigungsanlagen und dient heute als Ausstellungsraum. Ein wichtiges Relikt der Funktion Roermonds als Bollwerk der Kirche ist das Liebfrauenmünster aus dem 13. Jahrhundert. Am Markt befindet sich die St. Christophorus-Kathedrale mit ihrer auffälligen goldenen Turmfigur, dem Hl. Christophorus. Die Kirche stammt aus dem Jahr 1410. Wenn Sie kurz vor 12 Uhr in Roermond sind, gehen Sie am besten zum Markt: Dort erwachen zur Musik des Glockenspiels die Figuren der Stadtgeschichte auf dem Rathausturm zum Leben. Von der Innenstadt aus erreichen Sie in nur drei Minuten zu Fuß das große Designer Outlet Shopping Center.



Outlet Shopping Roermond



Zentrum Roermond



Wachturm Roermond

Roermond—Venlo (30 Km - 2 Schleusen)

Venlo : Die ältesten Hinweise für die Besiedlung des Ortes, an dem heute Venlo liegt, stammen aus der Römerzeit. Damals lag am Westufer der Maas das Dorf Blariacum. Später wurde daraus Blerick, der westliche Teil der Doppelstadt Venlo. Östlich der Maas liegt das eigentliche Venlo. Im Mittelalter war Venlo eine Handelsstadt mit Stadtwällen. Obwohl zahlreiche historische Gebäude Venlos im Krieg zerstört wurden, stößt man bei einem Spaziergang durch Venlo noch immer auf Spuren der Vergangenheit wie etwa das monumentale Rathaus aus dem 16. Jahrhundert auf dem Markt, das „Huis Schreurs“ im Gelderländer Renaissancestil, das „Oude Weeshuis“, die Martinskirche oder das berühmte „Romerhuis“. Die alten Gebäude bilden die Kulisse für gemütliche Straßencafés, in denen sich die Stadtbummeler im Sommer dankbar niederlassen. Sowohl in Blerick als auch in Venlo kann man gut einkaufen. Das Hauptgeschäftszentrum von Venlo liegt östlich der Maas.

Weitere Informationen : <http://www.lustaufimborg.de/>



1



1



1



2

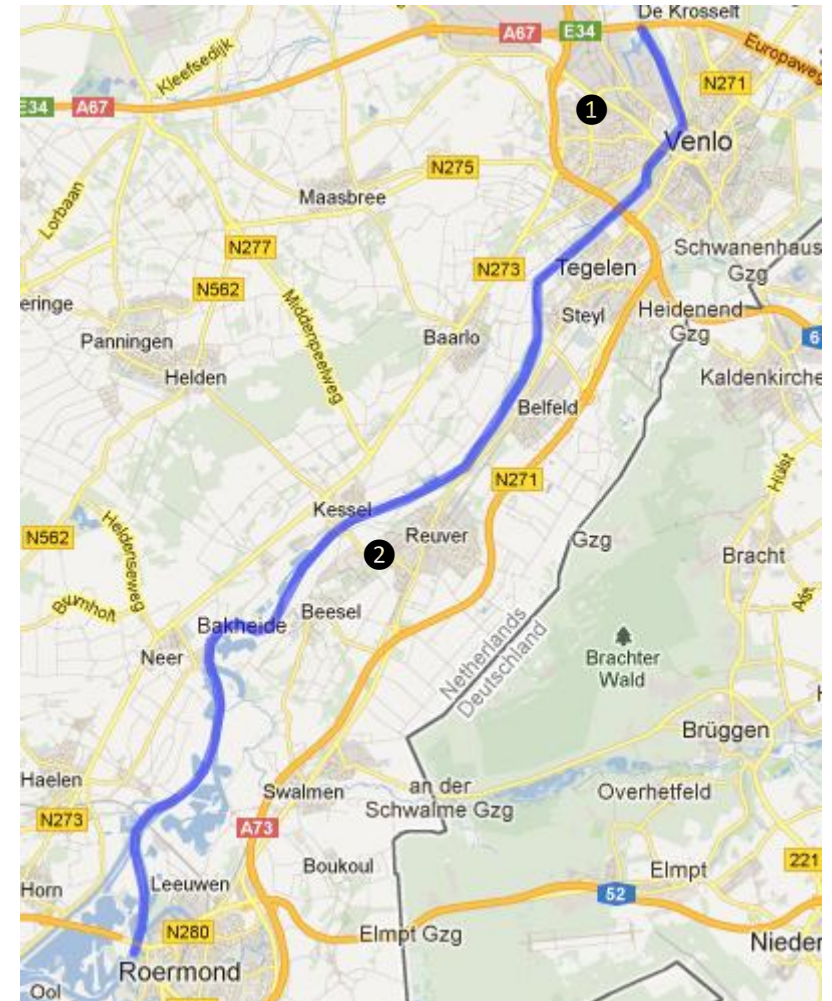


2

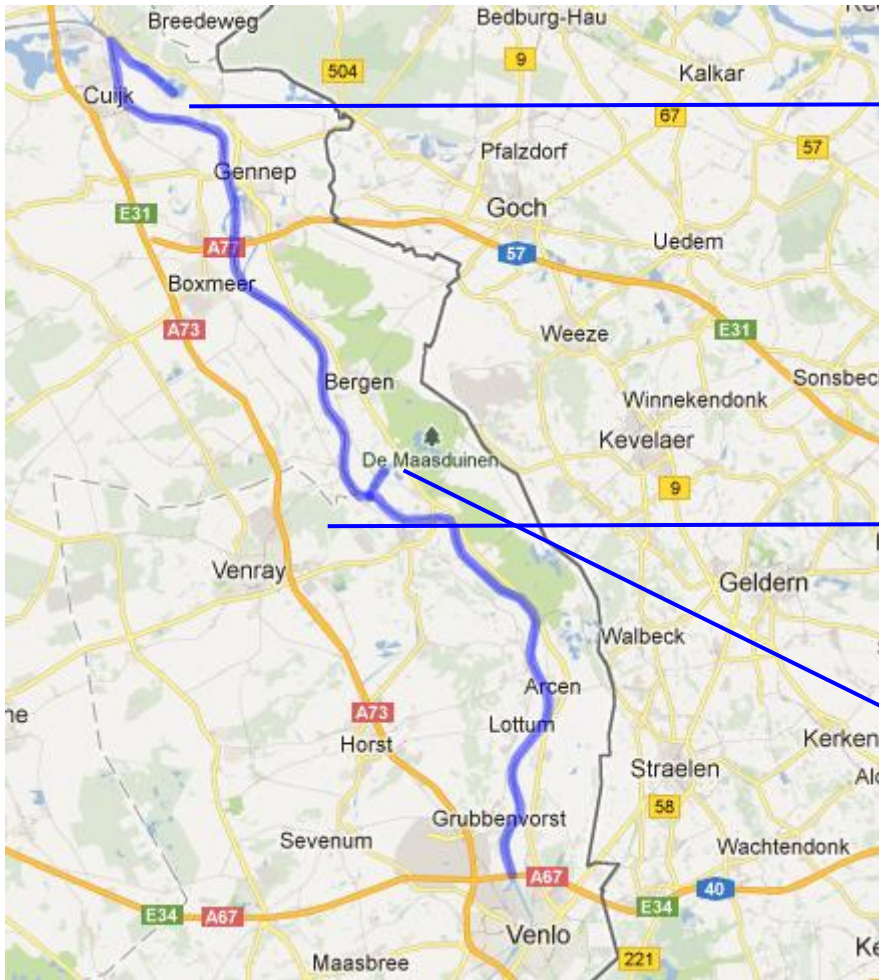


2

Kessel : Schon in der Römerzeit war Kessel ein strategisch wichtiges Dorf an der Maas. Die mittelalterliche Burgruine „De Keverberg“ liegt auf einem Hügel an der Maas in der Ortsmitte. Ende des Zweiten Weltkriegs wurde die Burg von den Deutschen gesprengt. Es blieb nur so wenig übrig, dass man auf eine Restaurierung der Burg verzichtete. Bei einer Besichtigung der Ruine erhalten Sie jedoch einen guten Eindruck von den imposanten Ausmaßen der ehemaligen Burg. Naturfreunden empfehlen wir einen Besuch der Naturgebiete Kesselse Bos und Heldense Bos. In diesen Wanderdünengebieten wurden vor einem dreiviertel Jahrhundert noch Waldföhren gepflanzt, die zur Abstützung der Steinkohleminen im Süden verwendet wurden.



Venlo - Cuyck : (55 Km - 1 Schleuse)



Mook - Plasmolen Über das Forsthaus Groesbeek gelangt man in den hübschen Flecken Mook, dem Tor zu Limburg. Hier befindet sich die Mookerheide, ein faszinierendes Naturgebiet in ca. 60 m Höhe über dem Meeresspiegel. Die Naturgebiete zwischen Molenhoek und Plasmolen liegen auf einem Stauwall, der in der Eiszeit entstanden ist. Der See Mookerplas liegt zwischen Mook und Middelaar und ist zusammen mit dem Freizeitzentrum „Grote Siep“ ein idealer Ort zum Sonnenbaden, Schwimmen, Surfen, Segeln und Angeln. Zwei Yachthäfen, diverse Attraktionen und viele gemütliche Cafés und Restaurants prägen das Ambiente von Plasmolen.

Venray - De Peel : Etwas weiter von der Maas entfernt, liegt in westlicher Richtung das Peelgebiet. Am Übergang vom Maastal zum Peelgebiet liegt Venray mit seinem einladenden Geschäftszentrum. Besonderes Schmuckstück des Städtchens ist die Kirche St. Petrus Banden (St. Petrus in Ketten), eine Basilika mit imposantem Turm und einer einzigartigen Sammlung mittelalterlicher Bildhauerkunst. Weitere Informationen : <http://www.lustauf limburg.de/>

Yachthafen : 't Leuken (www.valckxwatersport.nl)



Cuijk - 's Hertogenbosch (60 Km—3 Schleusen)



's Hertogenbosch

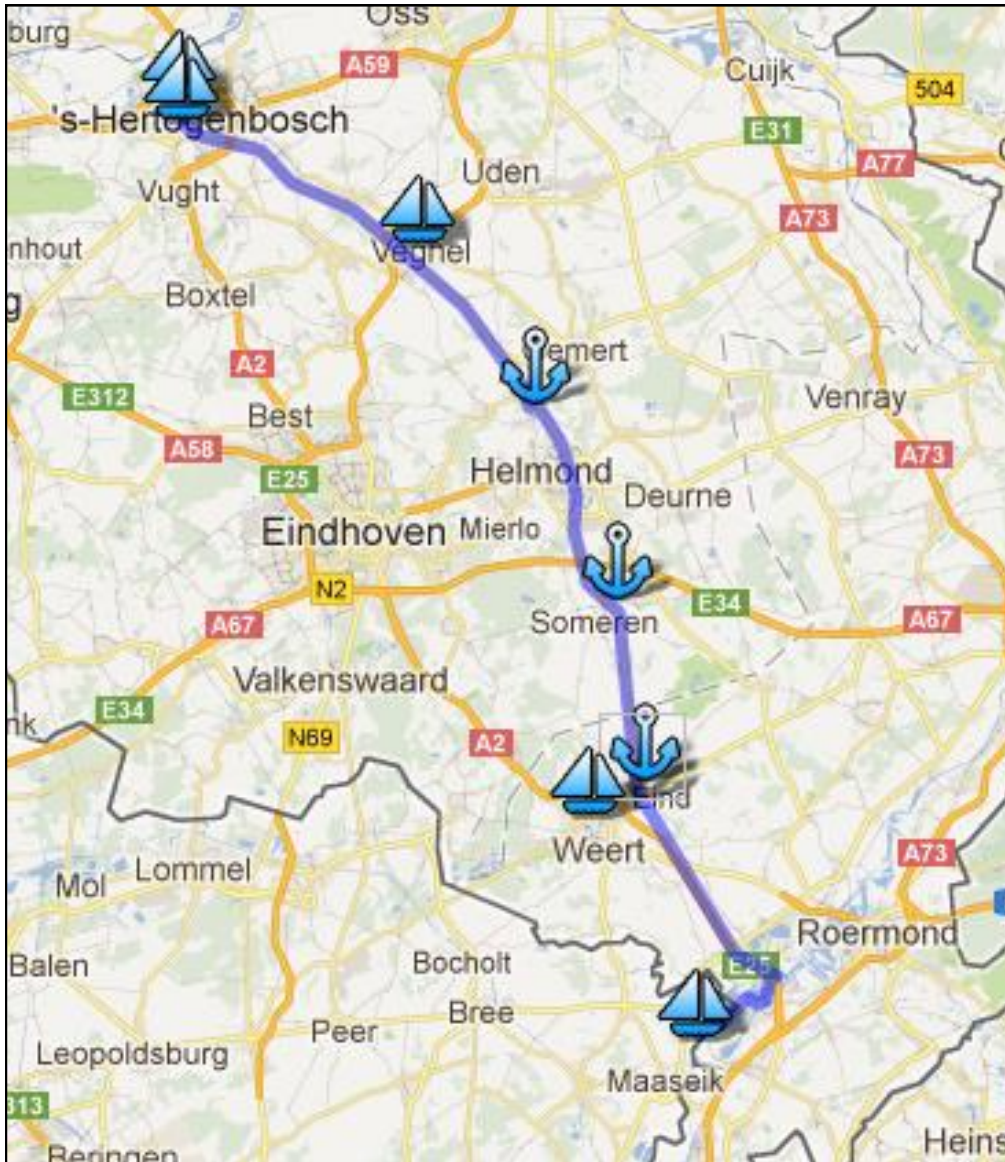
: 's-Hertogenbosch, im Volksmund „Den Bosch“ genannt, ist die historische und kulturelle Hauptstadt der Provinz Nordbrabant. Die Festungsanlagen der Stadt spielten eine wichtige Rolle in der Geschichte des Landes. Bemerkenswert ist, dass große Teile erhalten geblieben sind. Innerhalb der noch immer vorhandenen Stadtmauern ist die mittelalterliche Struktur der gewundenen Gassen noch gut zu erkennen. Das Herz der Stadt bildet der dreieckige Marktplatz, der älteste Platz der Stadt. Hier befinden sich das sehenswerte Rathaus sowie das älteste Backsteinhaus „De Moriaan“. Das wichtigste architektonische Baudenkmal der Stadt ist die spätgotische St. Jans-Kathedrale, die in der Blütezeit der Stadt erbaut wurde.

's-Hertogenbosch steht an fünfter Stelle der Liste der schönsten und lebendigsten Einkaufsstädte der Niederlande. Sitzen Sie gerne in einem Straßencafé? Dann finden Sie in den zahlreichen Gassen, auf dem Marktplatz und auf der Parade bestimmt etwas nach Ihrem Geschmack. Eine gute Alternative zu der Fahrt mit dem eigenen Boot ist eine Rundfahrt mit dem „Fluisterboot“ über die Binnendieze, während der man sogar unter der Stadt hindurch fährt.



Ab 's-Hertogenbosch haben Sie die Möglichkeit, innerhalb eines Tages zum Heimathafen „De Spaanjerd“ in Kinrooi zu fahren. Alternative Strecken finden Sie auf den nächsten Seiten.

's Hertogenbosch - Helmond - Weert - Kinrooi : 85 Km - 12 Schleusen



Die Zuid-Willemsvaart ist ein relativ ruhiger und schmaler Kanal. In der Sommerhochsaison sind etwas weniger Berufsschiffer unterwegs und gibt es somit mehr Platz für Freizeitschiffer. Im Kanalbetrieb wird die Freizeitschiffahrt durchaus berücksichtigt, Vorrang hat jedoch die Berufsschiffahrt.

Die Zuid-Willemsvaart führt durch eine abwechslungsreiche Landschaft. An mehreren Schleusen gibt es Anlegeplätze. Das Ankern ist im gesamten Kanal verboten. Seit 2005 kann der Kanal in der Zeit vom 1. April bis zum 1. November auch sonntags befahren werden.



S ' Hertogenbosch—Heusden—Biesbosch : 35 Km - 1 Schleuse

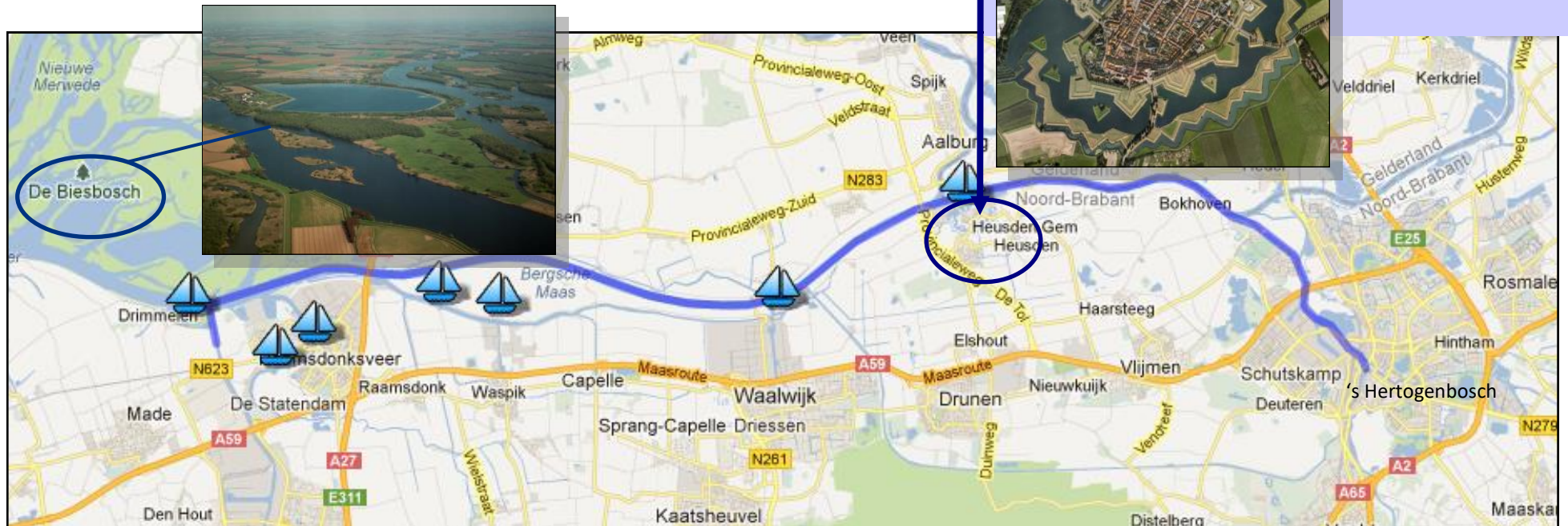


Biesbosch : Der Nationalpark Biesbosch ist Süßwassergezeitenland, durch das sich alte Priele schlängeln, in dem morastige Weidenbäume wachsen und in dem es eine besondere Flora und Fauna zu bestaunen gibt.

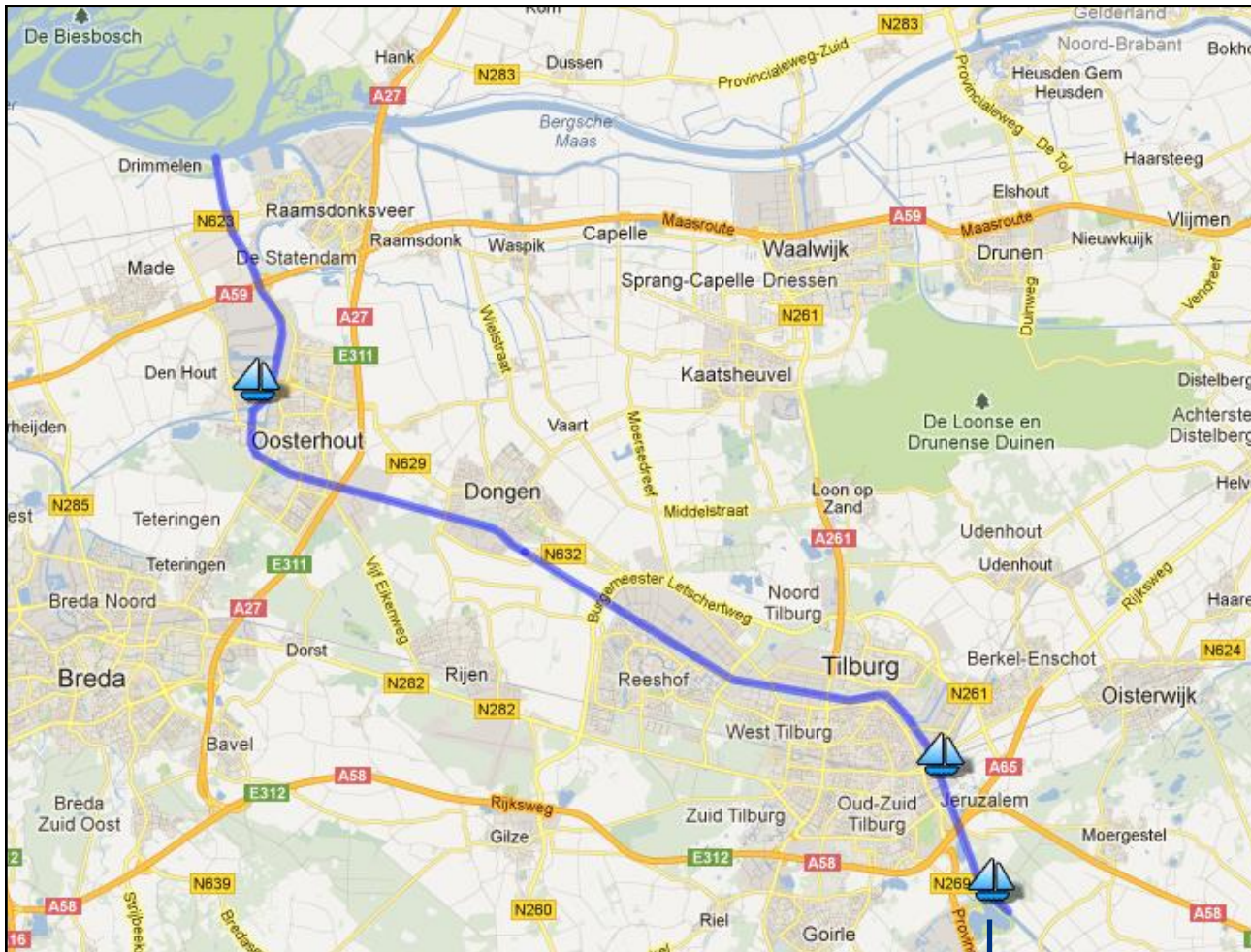
Im Biesbosch sind die Fahrrinnen nicht gekennzeichnet. Nur an einer Stelle sind ein paar Sandbänke durch in den Boden gesteckte Weidenzweige markiert. Der tägliche Wasserstandunterschied beträgt normalerweise 0,35 Meter, kann aber unter besonderen Umständen auch auf bis zu 0,70 Meter steigen. Der Biesbosch bietet verschiedene Fahrwege durch das Gebiet, die mitunter einen geringen Tiefgang aufweisen und an einigen Stellen sogar sehr unteuf sein können. Um sicher durch den Biesbosch zu fahren, ist eine gute Karte unentbehrlich. Vollständige Informationen bezüglich der Vorschriften und Durchfahrtsmöglichkeiten finden Sie in der ANWB-Wasserkarte „Biesbosch“ (Karte N).

Heusden : Heusden ist eine komplett restaurierte Festungsstadt. Die Festung wurde nach den Stadtplänen aus dem Jahr 1649 restauriert. Aufgrund der günstigen Lage am Wasser wurde schon vor dem Jahr 1200 mit dem Bau einer Burg begonnen, die in drei Jahrhunderten zu einer uneinnehmbaren Festung mit einem achteckigen Turm und 4 Meter dicken Mauern ausgebaut wurde. 1680 schlug ein Blitz in das bis oben hin mit Pulver gefüllte Bauwerk ein. Es kam zu einer Explosion, die die Burg in Schutt und Asche legte. Die Fundamente der Burg können noch besichtigt werden. Die Fischbank am Fischmarkt ist das einzige Bauwerk in den Niederlanden, das aus der Zeit der Batavischen Republik erhalten ist.

Im Stadtzentrum stehen Kulturzeugnisse aus verschiedenen Jahrhunderten einträchtig nebeneinander. Nach einer Erkundung der schmalen Gässchen im Stadtzentrum und der Befestigungswälle, von wo aus man eine hervorragende Aussicht hat, laden die vielen Straßencafés am Hafen zur Erholung und zum Kräftetanken ein.



Biesbosch - Tilburg - Beekse Bergen : 35 Km - 3 Schleusen



Wilhelminakanal : Der Wilhelminakanal ist ein gerade verlaufender Kanal durch Brabant mit schönen Ufern und umgeben von Wäldern und großzügigen Ländereien. Der Kanal wird von der Berufsschifffahrt nicht so intensiv genutzt. Etwas höher ist das Verkehrsaufkommen zwischen Tilburg und der Amer.

Tilburg: Tilburg ist die sechstgrößte Stadt der Niederlande. Schon aus der Ferne sieht man eines der höchsten Hochhäuser der Niederlande: Westpoint.

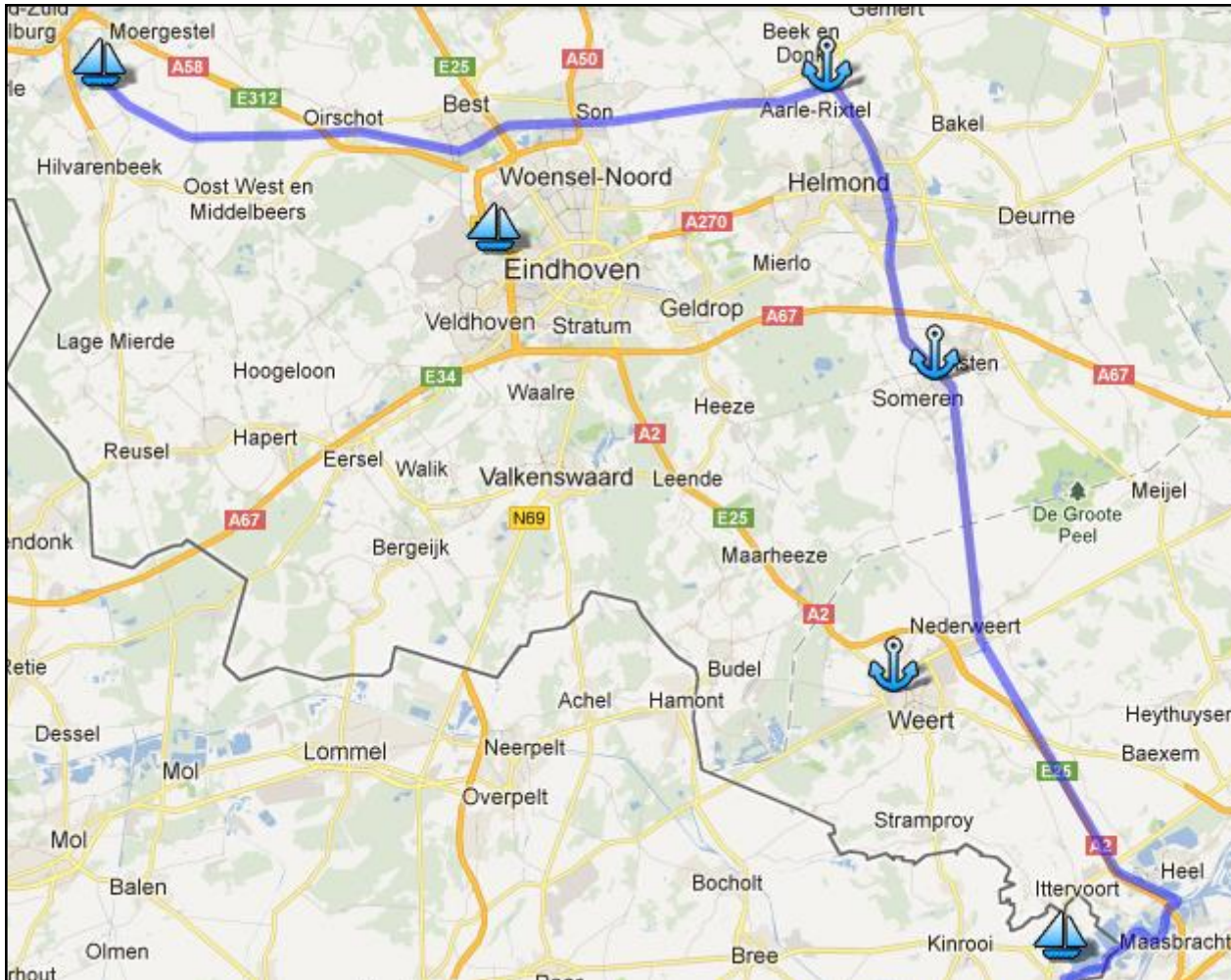
In der Umgebung von Tilburg gibt es viel zu erleben. Das Trappistenkloster in Berkel-Enschot etwa, wo das einzige niederländische Trappistenbier gebraut wird, ist einen Besuch wert. Für eine schöne Wanderung bieten sich das Naturgebiet „De Loonse en Drunense Duinen“ sowie die Oisterwijker Wälder und Moorgebiete an.

<http://www.safaripark.nl/>

Safaripark und Jachthafen "De Beekse Bergen"



Beekse Bergen - Eindhoven - Weert - Kinrooi 90 Km - 8 Schleusen



EINDHOVEN



Eindhoven : Eindhoven unterscheidet sich von anderen Städten in Brabant durch sein modernes Gesicht. Die Stadt ist großzügig angelegt, international ausgerichtet, jung und aktiv. Der aparte, zeitgenössische Charakter von Eindhoven rührt von der explosionsartigen Entwicklung des Provinzstädtchens zu einer der modernsten regionalen Hauptstädte Europas her. Eindhoven verdankt seine Bekanntheit hauptsächlich der Tatsache, dass Philips hier im Jahr 1891 mit der Herstellung von Glühlampen begann.

Das Angebot an Geschäften in der Innenstadt ist sehr groß. Allein im Einkaufszentrum Heuvel Galerie gibt es über 100 Läden. Spezial- und Kunstgeschäfte findet man hauptsächlich in den Straßen Grote- und Kleine Berg.

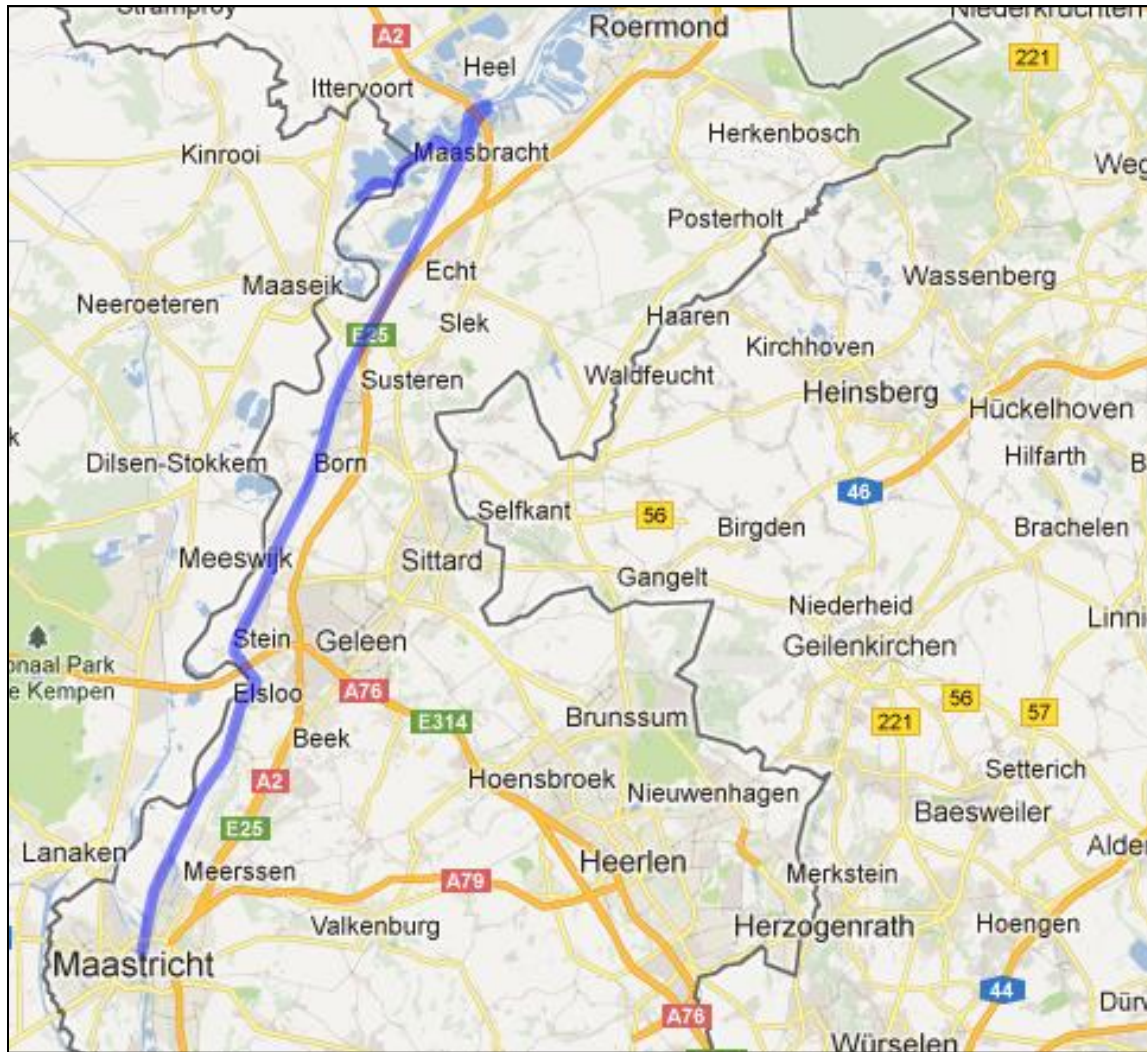
Auch auf kulturellem Gebiet hat Eindhoven einiges zu bieten. Die vielen Museen sind einen Besuch wert. Ein gutes Beispiel hierfür ist das Historische Freiluftmuseum, in dem die Besucher erfahren, wie der Mensch in vorgeschichtlicher Zeit lebte. Ein Besuch dieses Museums ist auch für Kinder ein Erlebnis.

Route Maastricht - Luttich - Namur - Charleroi - Brüssel - Mechelen - Lommel (10–14 Tage)



Kinrooi—Maastricht : 47 Km—2 Schleusen

Vom Yachthafen „De Spaanjerd“ aus folgen Sie dem Julianakanal. Zwischen Maasbracht und Maastricht bildet die Maas eine natürliche Grenze zwischen den Niederlanden und Belgien. Das Gefälle beträgt in diesem Abschnitt gut 23 m. Wegen dieser großen Höhendifferenz wurde darauf verzichtet, auch diesen Maasabschnitt zu kanalisieren. Stattdessen wurde parallel zur Maas der Julianakanal angelegt. Der Julianakanal ist in Maasbracht und Limmel mit der Maas verbunden. In Maasbracht und Born befinden sich Schleusen. Die Schleusenkammern haben eine Hubhöhe von ca. 11,87 m. Dies ist das größte Gefälle in den Niederlanden. Eine weitere Besonderheit des Julianakanals ist, dass er über weite Teile erhöht liegt und deshalb auch größtenteils von Deichen umgeben ist. Wie der Gewässerboden sind auch die Deiche wasserdicht verkleidet. Die Strecke Born – Limmel befindet sich zum Großteil noch im Originalzustand.



Maastricht : Beschreibung siehe Seite 8 und 9

Und : www.vvmmaastricht.nl



Jachthafen "Pietersplas" Maastricht



Schloss "André Rieu" in Maastricht

Maastricht—Lüttich : 28 Km—1 Schleuse

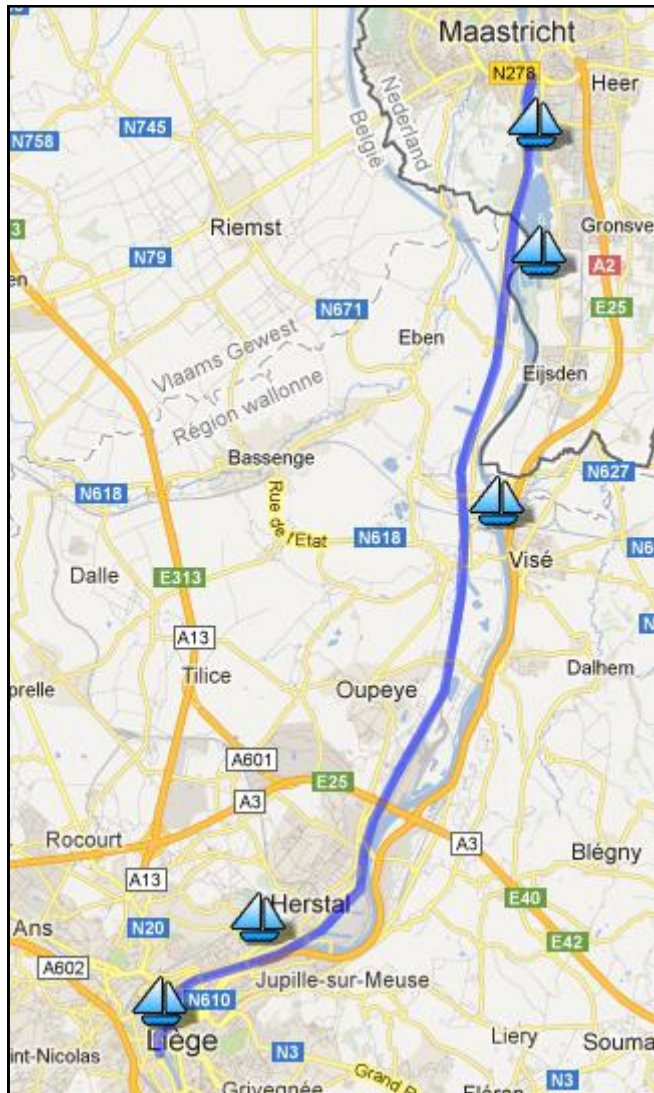
Lüttich (französisch *Liège*, bis 1949 *Liège*, wallonisch *Lidje*, niederländisch *Luik*^{2/1}) ist das kulturelle Zentrum der Wallonischen Region Belgiens, Hauptstadt der gleichnamigen Provinz des Bistums Lüttich. Als Stadt mit 194.715 Einwohnern (Stand 01.2011) liegt Lüttich am Zusammenfluss von Ourthe und Maas und unweit der Städte Maastricht in den Niederlanden und Aachen in Deutschland. Das Lütticher Becken zählt samt Vorstädten ungefähr 600.000 Einwohner.

Als wichtigste Fremdenverkehrsstadt Walloniens birgt Lüttich zahllose entdeckenswerte Kleinodien. Einkesselt zwischen steilen, bewaldeten Hügeln an den Ufern des Flusses, der die Stadt nach Norden durchquert, und geprägt von einem ganz eigenen Relief mit außergewöhnlichen Ausblicken und unverwechselbaren Stadtvierteln, verzaubert die Maasmetropole ihre Besucher mit unerwartetem Charme.


Ihre lebensfrohe, stets zum Feiern aufgelegte Bevölkerung, die Tradition und Folklore bis heute hoch hält, ihre lebendigen Stadtviertel und ihre Vielzahl ausgezeichneter Restaurants sind weitere Trümpfe, die Lüttich bei jedem Belgienbesuch unumgänglich machen – ganz zu schweigen von ihrem reichen Angebot an Kunst und Kultur und ihrem beachtlichen architektonischen Erbe.

Auch in der Umgebung bieten sich zahlreiche Möglichkeiten für Ausflüge und Besichtigungen.

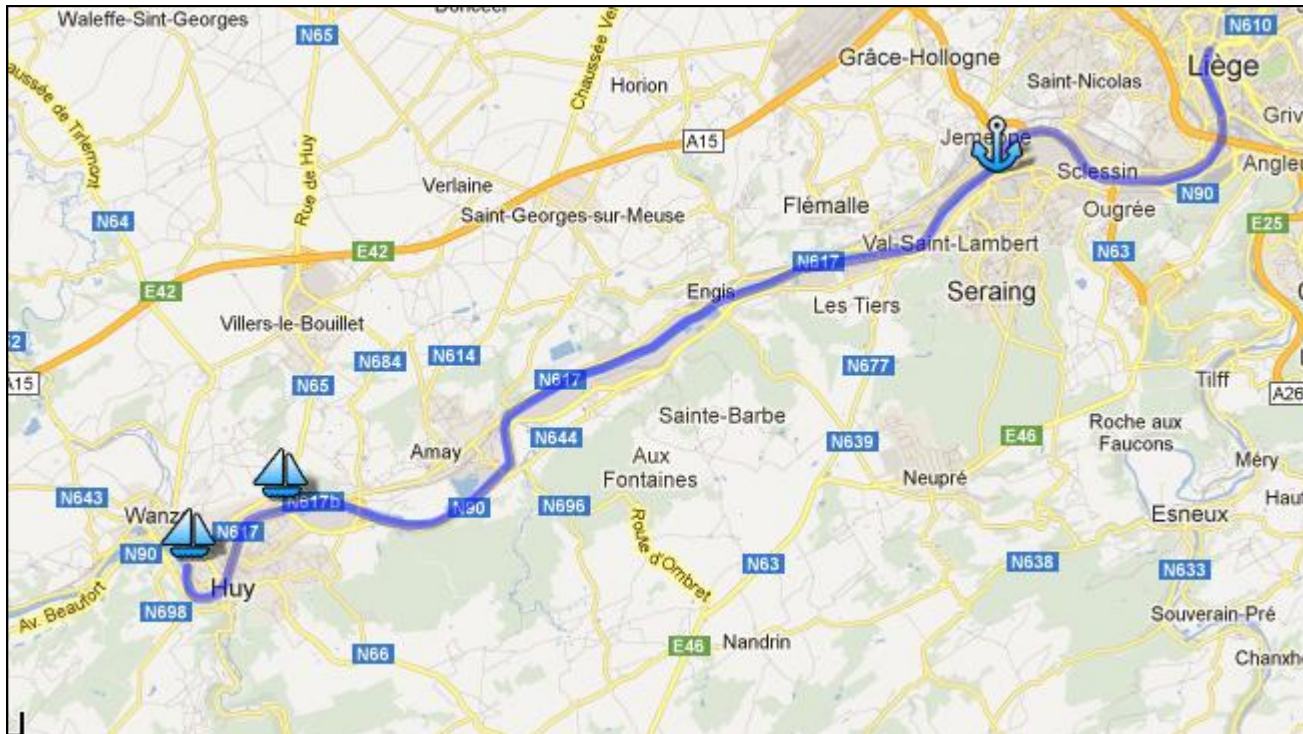
<http://www.liege.be/tourisme-de>



Hafen centrum Lüttich




Lüttich—Huy : 34 Km—2 Schleusen




Huy : : Die erste urkundliche Erwähnung stammt aus dem Jahr 636. Im Mittelalter war die Stadt ein Handelsplatz und ein Ort der Wollverarbeitung.

Seilbahn Citadelle Huy

Der seit 1976 unter Denkmalschutz stehende Zitadellenkomplex beherbergt das „Museum des Widerstands und der Konzentrationslager“, das 1992 auf Initiative der „Vereinigung junger Belgier zum Gedenken an die beiden Weltkriege“ eröffnet wurde.



Citadelle Huy

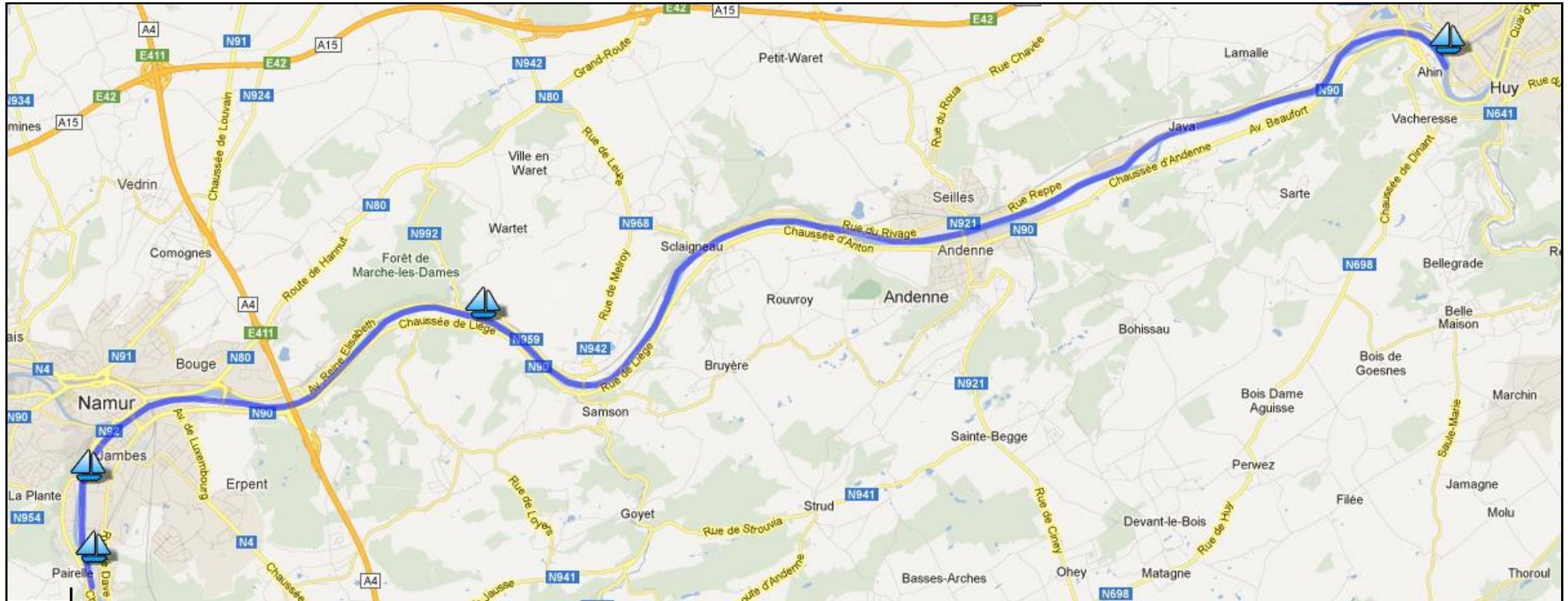


Zentrum Huy



Citadelle Huy

Huy - Namur : 30 Km - 2 Schleusen



Namur : Namur ist die Hauptstadt Walloniens und Tor zu den belgischen Ardennen. Die Stadt ist wie eine Perle am Zusammenfluss von Sambre und Maas gewachsen und bietet Ihnen ein einmaliges Ambiente mit dem eindrucksvollen Zusammenfluss in der Mitte der Stadt, der von einem besonders spektakulären Felsvorsprung überragt wird. Jede Jahreszeit hat ihren Charme. Egal ob Sie bei Schnee oder Sonnenschein durch Namur bummeln, die Stadt bleibt stets herzlich und gastfreundlich und besticht mit ihrem harmonischen historischen Zentrum mit seinen ansehnlichen Gebäuden aus dem glanzvollen 18. Jahrhundert. Die beruhigende Atmosphäre der Straßen und Gassen, selbst an Tagen mit großem Besucherandrang, verdeutlicht die Vorliebe der Einwohner Namurs für die Kunst der Lebensqualität!



Marche Les Dames



Namur



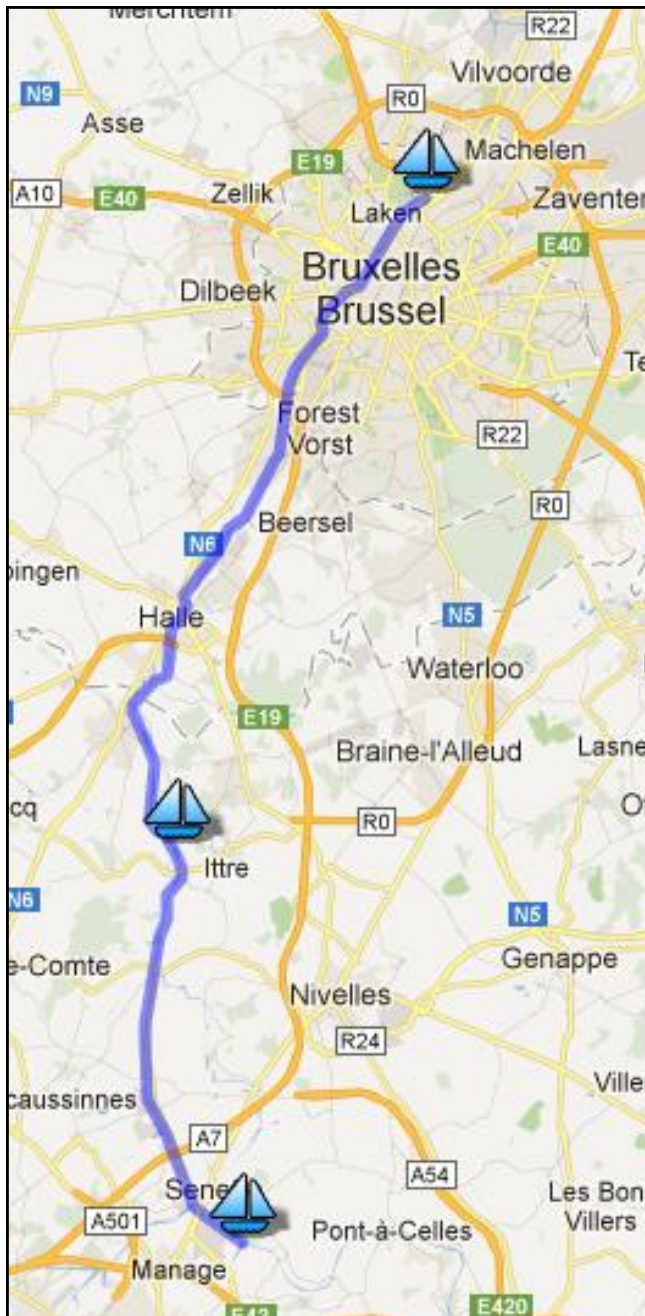
Citadelle Namur by night....

Namur : Die Citadelle



Fremdenverkehrsamt Namur : <http://www.namurtourisme.be/>

Seneffe - Brussel : 47 Km - 5 Schleusen und das Schiffshebewerk "Ronquières"



Schiffshebewerk Ronquières


Das Schiffshebewerk Ronquières ist ein doppeltes Schrägaufzug-Hebewerk mit Längs- und Nassförderung. Die schiefe Ebene hat eine Länge von 1.432 Metern und überwindet einen Höhenunterschied von 67,73 Metern.

Die beiden Tröge haben jeweils ihr eigenes Gegengewicht von 5.200 Tonnen und arbeiten daher völlig unabhängig voneinander. Die Tröge sind durch je 8 Stahltrossen mit ihren Gegengewichten verbunden und werden nach dem Prinzip der Treibscheibenförderung angetrieben. Sie haben eine Länge von 91 Metern und eine Breite von 12 Metern. Die Wassertiefe im Trog kann zwischen 3,0 und 3,7 Metern schwanken.

Mit einer Höchstgeschwindigkeit von 1,2 m/s beträgt die reine Fahrzeit zwischen den beiden Enden etwa 22 Minuten. Einschließlich der Zeiten für das Öffnen und Schließen der Tore und dem An- und Ablegemanöver benötigt ein Schiff etwa 50 Minuten, um die komplette Anlage zu durchfahren.

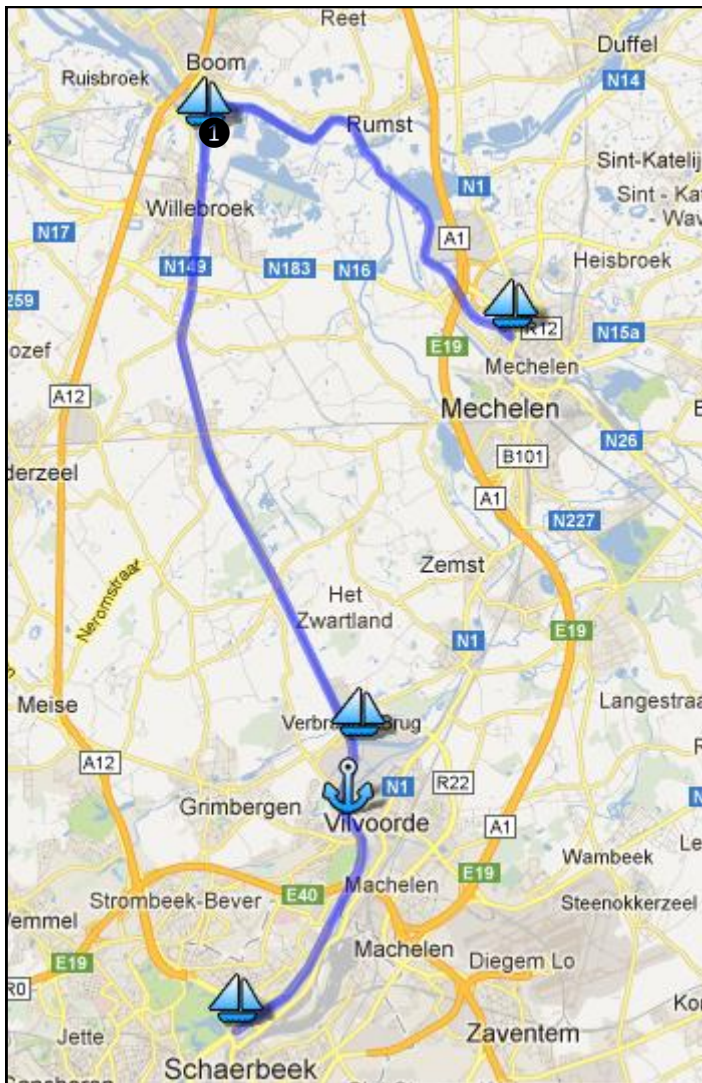


Schiffshebewerk Ronquières



Brussels Royal Yachts Club

Brüssel—Mechelen : 35 Km - 3 Schleusen.



Zeekanaal brüssel - Schelde : Von Frachtschiffen stark befahrener Kanal, der auch für Sportboote eine wichtige Verbindung darstellt. 2 Schleusen.

Besonderheiten: Sportboote werden nur zusammen mit Frachtschiffen geschleust. Lichtsignale an den Schleusen beachten. Für die Schleuse „Klein Willebroek“ gilt ① : Zugang nur zwischen 3 Stunden vor und 3 Stunden nach Ebbe.



Schleuse "Klein Willebroek" ①

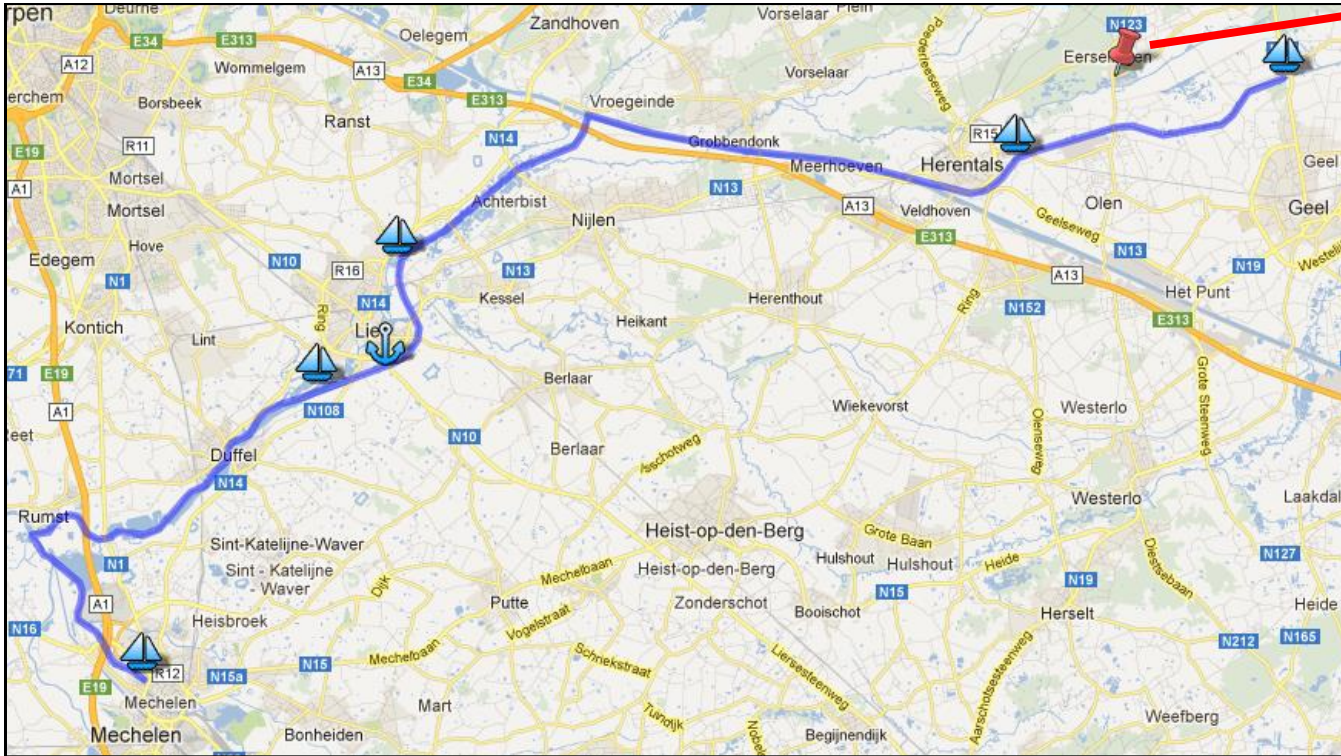


Hafen Willebroek



Mechelen

Mechelen - Geel : 55 Km - 5 Schleusen



Bobbejaanland Lichtaart

Viele Städte Nordrhein-Westfalens, vor allem des Ruhrgebiets, trennt nur eine rund 1,5 stündige Autofahrt vom sehenswerten **Freizeitpark Bobbejaanland** in der belgischen Ortschaft Lichtaart. Der Freizeitpark bietet ein vielseitiges Programm mit zahlreichen außergewöhnlichen Fahrgeschäften, darunter viele Wasserfahrten, so dass sich ein Besuch bei gutem Wetter besonders lohnt.



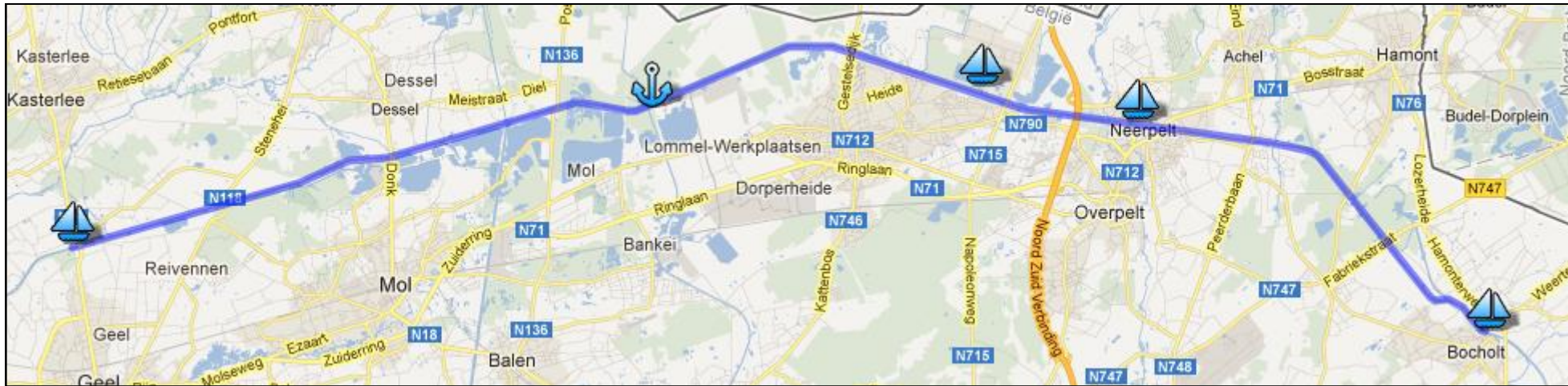
Mechelen

Die Innenstadt von kaum 1 km Durchmesser hat eine fast kreisrunde Form, breite, regelmäßige Straßen und ansehnliche öffentliche Plätze, darunter der *Grote Markt* (Großer Marktplatz), der *Veemarkt* (Viehmarkt) und der *Schoenmarkt* (Schustermarkt) mit dem Denkmal von Margarete von Österreich.

Bemerkenswert ist die Dichte von mehr als 300 denkmalgeschützten Gebäuden, darunter acht Kirchen, auf weniger als drei Quadratkilometern.



Geel- Bocholt : 46 Km—8 Schleusen



Bocholt

Ist eine ländliche Gemeinde. In Deutschland ist Bocholt bekannt durch die Brauerei Martens, die u.a. das Aldi-Bier Karlskrone produziert.

Auf dem Gemeindegebiet befindet sich die Einmündung des Kempener Kanals in die Zuid-Willemsvaart.



Kirche Bocholt

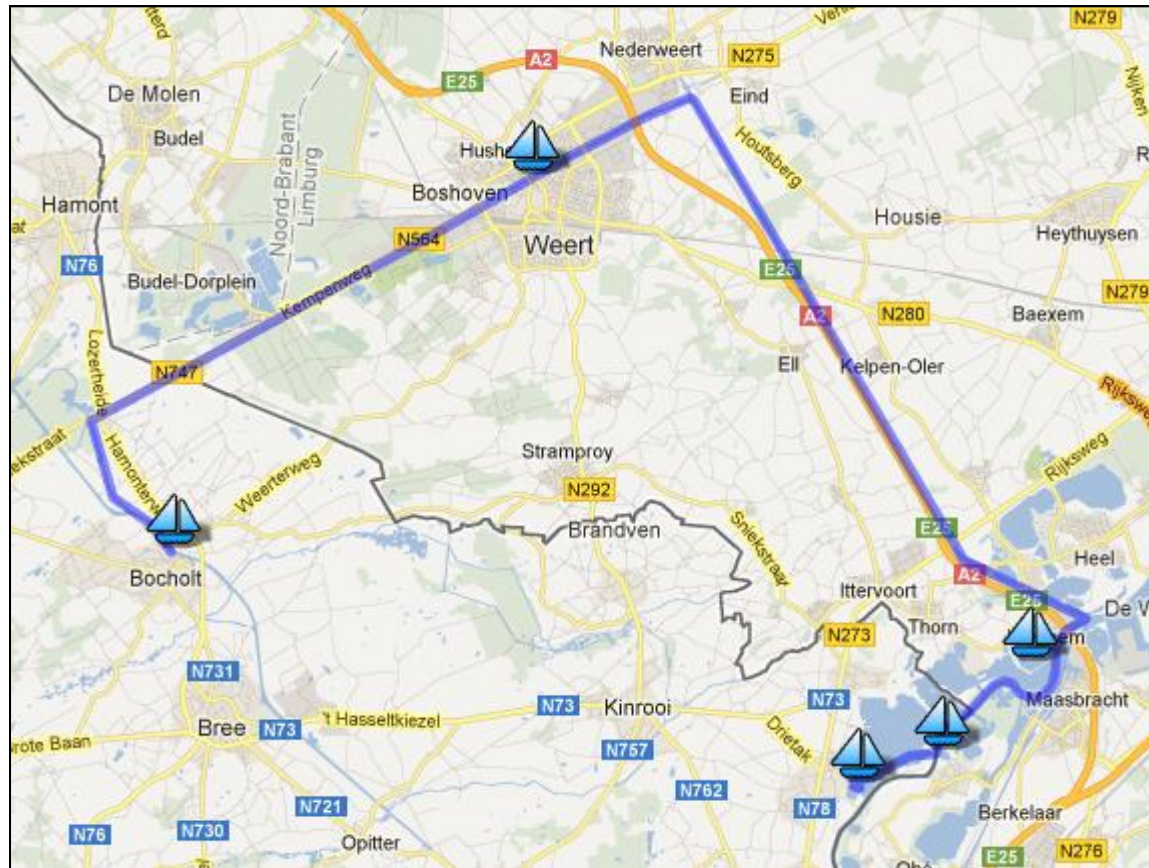


Passantenhafen Bocholt



Brauereimuseum Bocholt (größten Europas)

Bocholt—De Spaanjerd : 44 Km - 5 Schleusen



Nützliche Websites :

www.flandern.com : Deutsch sprachige Website. (Tourismus)

www.nautiv.be : Vereinigung der flämischen nautischen Unternehmen.

www.hiswa.nl : Vereinigung der niederländischen nautische Unternehmen.

www.vvvzuidlimburg.nl : Deutsch sprachige Website (Tourismus)

WILL BE CONTINUED !!!

AQUA LIBRA



EXCLUSIVE YACHTCHARTER